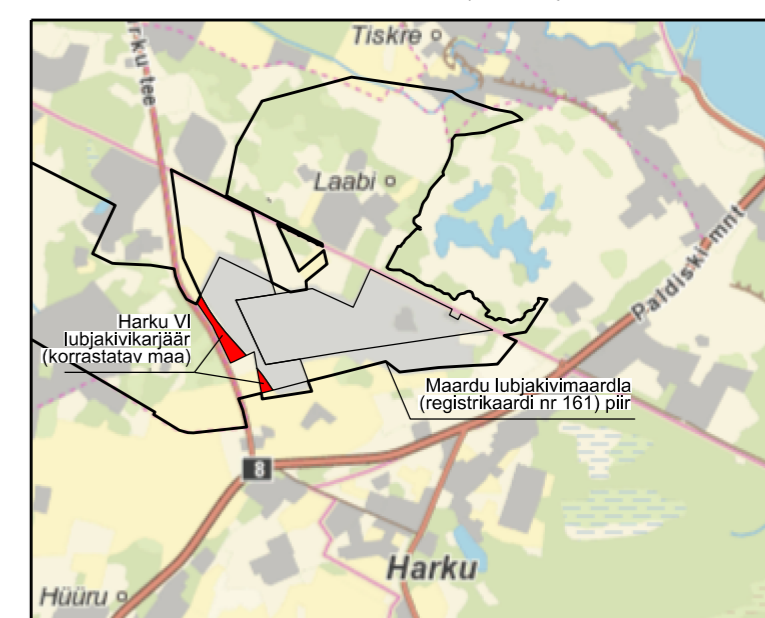


ASENDISKEEM M 1:50 000
Kaardileht 6334 (Tallinn)



MÄEERALDISE JA MÄEERALDISE TEENINDUSMAA (KORRATATAV MAA) PIIRIANDMED

Piiiripunkti nr	Koordinaadid	
	X	Y
1	6584161.89	531777.17
2	6584213.76	531742.17
3	6584261.40	531707.67
4	6584307.21	531672.00
5	6584142.36	531701.41

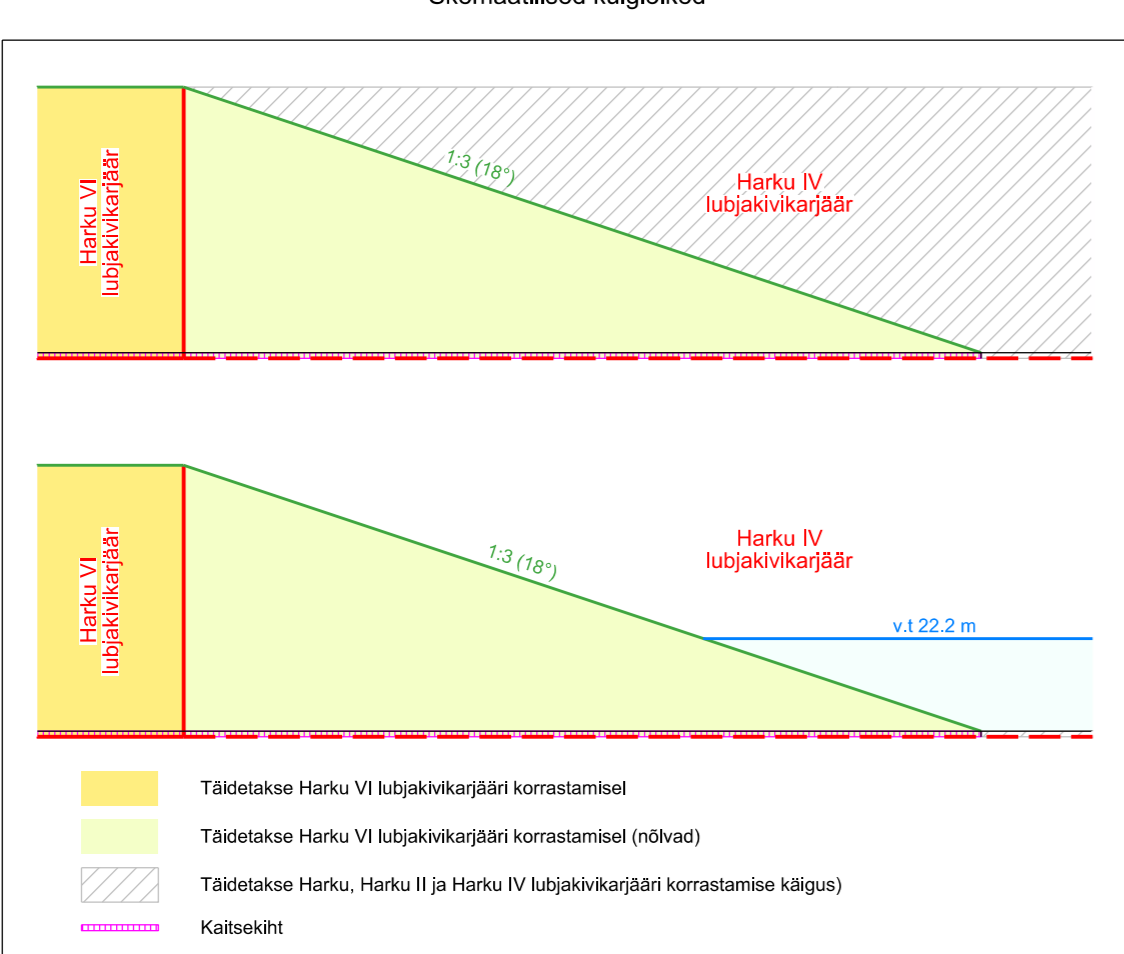
Lahustüki pindala 0.68 ha

Piiiripunkti nr	Koordinaadid	
	X	Y
6	6584390.42	531601.42
7	6584420.52	531574.33
8	6584455.57	531542.59
9	6584488.58	531512.71
10	6584520.59	531484.13
11	6584548.01	531460.68
12	6584578.99	531435.63
13	6584614.77	531408.49
14	6584654.66	531380.32
15	6584678.24	531364.65
16	6584705.89	531347.14
17	6584731.46	531331.75
18	6584789.21	531299.70
19	6584738.02	531274.16
20	6584710.90	531293.13
21	6584587.01	531377.74
22	6584533.45	531403.77
23	6584467.04	531436.05
24	6584340.22	531495.65
25	6584352.48	531521.42

Lahustüki pindala 2.96 ha

Mäeeraldise ja mäeeraldise teenindusmaa (korrastatava maa) pindala 3.64 ha

Skemaatilised külglõiked



LEPPEMÄRGID:

- Harku VI lubjakivikarjääri mäeeraldise piiiripunkt ja number
- Harku VI lubjakivikarjääri mäeeraldise teenindusmaa (korrastatava maa) piiir (kattub mäeeraldise piiiriga)
- Naabermäeeraldise piiir
- Naabermäeeraldise teenindusmaa piiir
- Katastrirõhkuse piiir, tunnus ja nimetus
- Maapinna samakõrgusjoon, abs m
- Naabermäeeraldise lamami samakõrgusjoon, abs m
- Labilõike joon
- Likvideeritav objekt
- Korrastatav nõlvus
- Korrastatava nõlva alumine joon
- Nõlva alumine joon Harku IV lubjakivikarjääri korrastamise käigus
- Tehisveekogu piiir (veetase 22.2 abs m)
- Geoloogiline puurauk

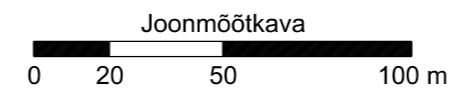
- Elektripaigaldise kaitsevõõnd (elektrihullin)
- Elektripaigaldise kaitsevõõnd (elektrimaakaabellin)
- Sidehite kaitsevõõnd
- Avakult kasutatava tee kaitsevõõnd
- Täiteala korrastataval maal
- Täiteala naabermäeeraldisel (nõlvad)
- Täiteala Harku II ja Harku IV lubjakivikarjääri korrastamise käigus

Tasandamine	Pindala
Mäeeraldise põhjapoolne lahustükk	2.96 ha
Mäeeraldise lõunapoolne lahustükk	0.68 ha
Mäeeraldise põhjapoolse lahustüki nõlv	2.15 ha
Mäeeraldise põhjapoolse lahustüki nõlv	1.16 ha
Kokku	6.95 ha

MÄRKUSED:

1. Koordinaadid L-Est97 süsteemis, kõrgused EH2000 süsteemis (BKK7+0.24 m).
2. Katastrirõhkuse piiirid Maa-ameti geoportaalist digitaalselt 20.02.2023.
3. Kitsenduse piiirid Maa-ameti geoportaalist digitaalselt pp.kk.aaaa.
4. Mäeeraldise ja mäeeraldise teenindusmaa, maardla, plõkkide piiirid Maa-ameti geoportaalist digitaalselt 17.02.2023.
5. Kasutatud: Harku VI lubjakivikarjääri mäetõde plaan seelsuga 06.07.2021, OÜ J.Viru Markseiderbüroo 08.07.2021, tõi nr 21175 Harku IV lubjakivikarjääri korrastatav maa plaan, OÜ J.Viru Markseiderbüroo 30.12.2020, tõi nr 20294

<p>Markseiderbüroo OÜ J.Viru Markseiderbüroo Tel: 634 4552 E-post: info@vmb.ee</p>	<p>Harju maakond Saue vald HARKU VI LUBJAKIVIKARJÄÄR Korrastamise projekt</p>	<p>Gr lisa 3 Tõõ nr 22292</p>
	<p>TEHNILISE KORRASTAMISE PIAAN</p>	<p>Mõõtkaava: 1:2000 Formaat A1 Moodistatud: 06.07.2021</p>



Pa-6 0.50 17.12 Puurauku nr Kattakhi paksus, m Mäeeraldise lamami absoluutkõrgus, m
30.72 13.10 Suudme absoluutkõrgus, m Lubjakivi paksus, m *väljaspool mäeeraldisi käsitletav kui kasuliku kivi lamami absoluutkõrgus